









## Раздел 4

### Схема расположения границ публичного сервитута



**Масштаб 1:1 000**

**Условные обозначения:**

-  - Характерная точка границы публичного сервитута
-  - Проектные границы публичного сервитута
-  - Существующая часть границы, имеющиеся в ЕГРН сведения о которой достаточны для определения ее местоположения
-  - Граница кадастрового квартала
-  - Обозначение кадастрового квартала
-  - Граница зоны с особыми условиями использования территории
-  - Объект капитального строительства
-  - Проектное местоположение инженерного сооружения